

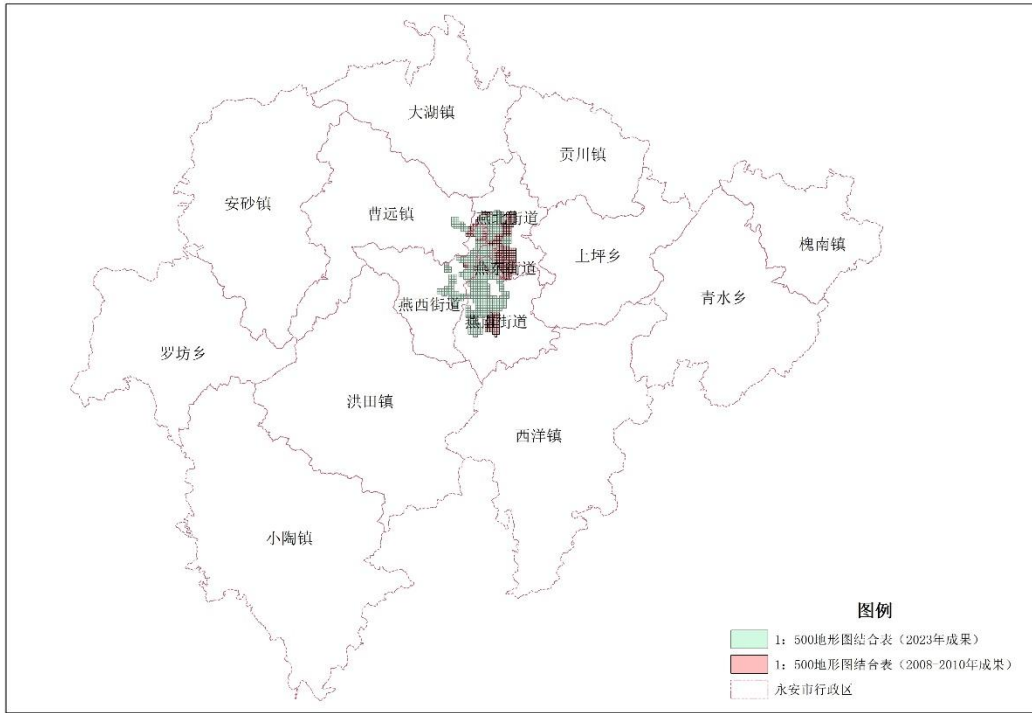
# 永安市自然资源局关于公布 2024 年版测绘成果目录的公告

按照《中华人民共和国测绘法》《测绘成果管理条例》的规定，我局组织编制了 2024 年版市级测绘成果目录，目录中的测绘成果可向社会提供使用。公告如下：

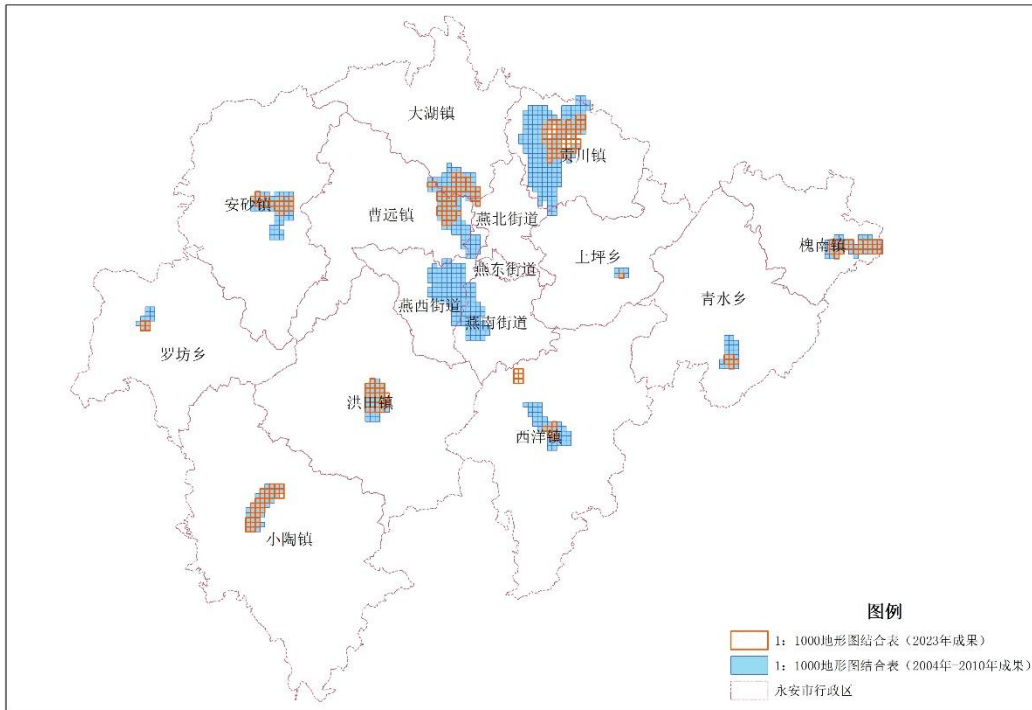
## 一、国家秘密测绘成果

成果分类	成果名称	数量	区域范围	现势性	备注
国家基本比例尺地图	1:500 数字线划图	407 幅	部分	2008-2010	DWG 格式
		639 幅	部分	2023	DWG 格式
		32 平方千米	部分	2008-2023	MDB 格式
	1:1000 数字线划图	533 幅	部分	2004-2010	DWG 格式
		240 幅	部分	2023	DWG 格式
		98 平方千米	部分	2004-2023	MDB 格式
高程模型	1:500 数字高程模型	1404 幅	城区	2023	TIFF 格式
	1:1000 数字高程模型	20 平方千米	集镇	2023	TIFF 格式
正摄影像图	1:500 数字正摄影像图	1404 幅	城区	2023	TIFF 格式
	1:500 数字正射影像	20 平方千米	集镇	2023	TIFF 格式
	1:1000 数字正射影像	12288 幅	全域	2015	TIFF 格式
控制点数据	卫星定位控制点	121 个	全域	2023	WORD
集镇 20 平方千米 1:1000 数字高程模型及 1:500 数字正射影像为非标准分幅					

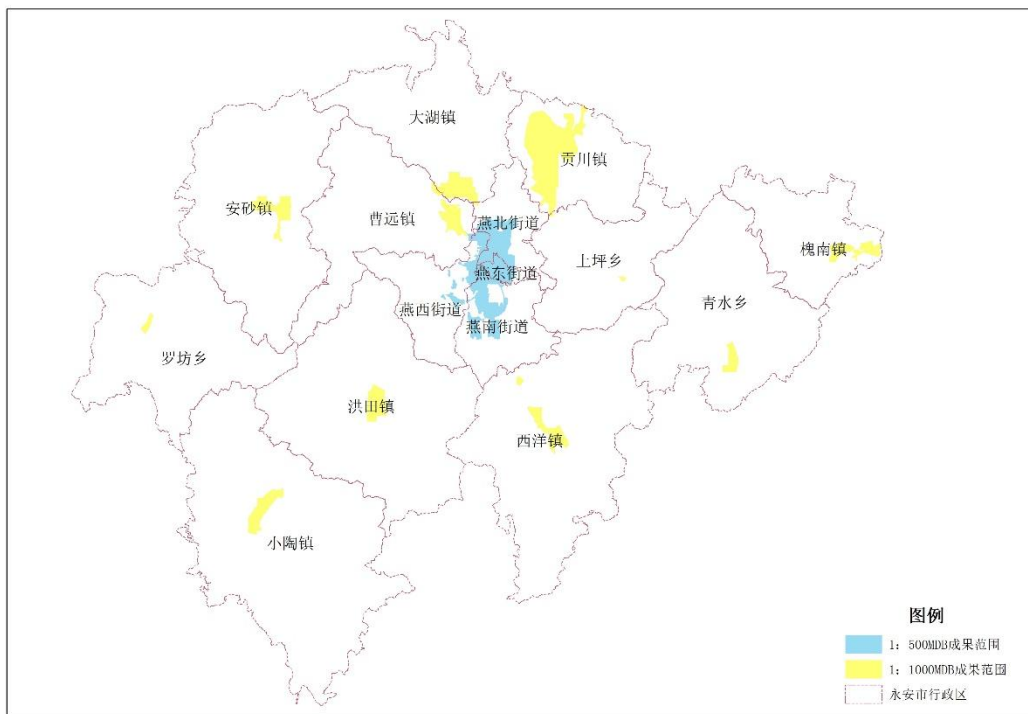
### 数字线划图 1:500 (DWG 格式) 分布情况



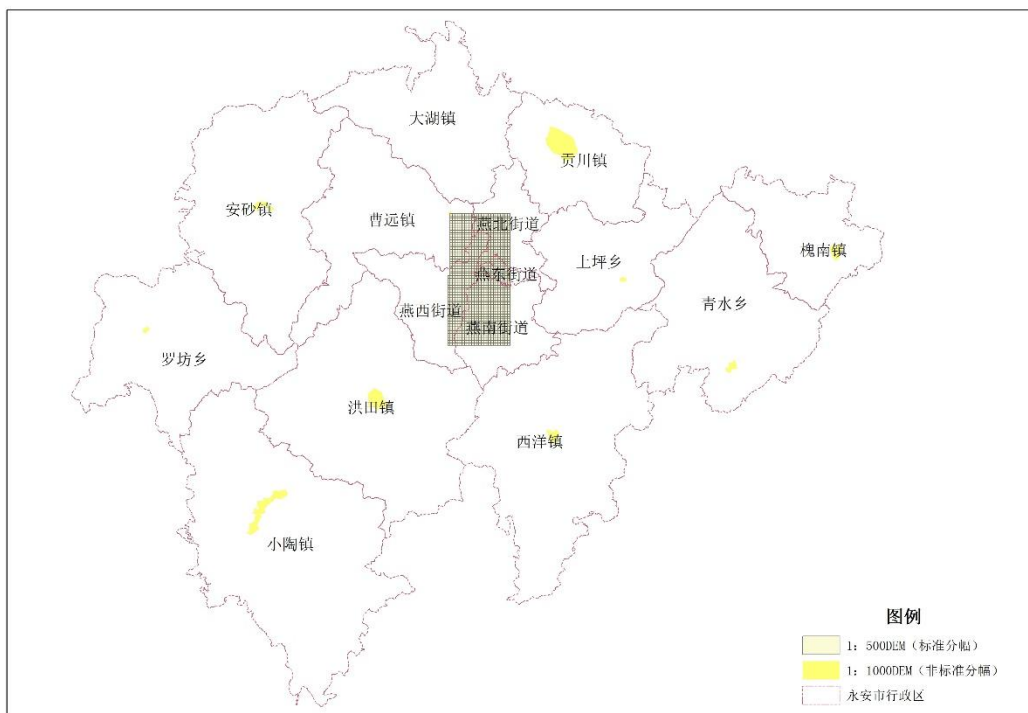
### 数字线划图 1:1000 (DWG 格式) 分布情况



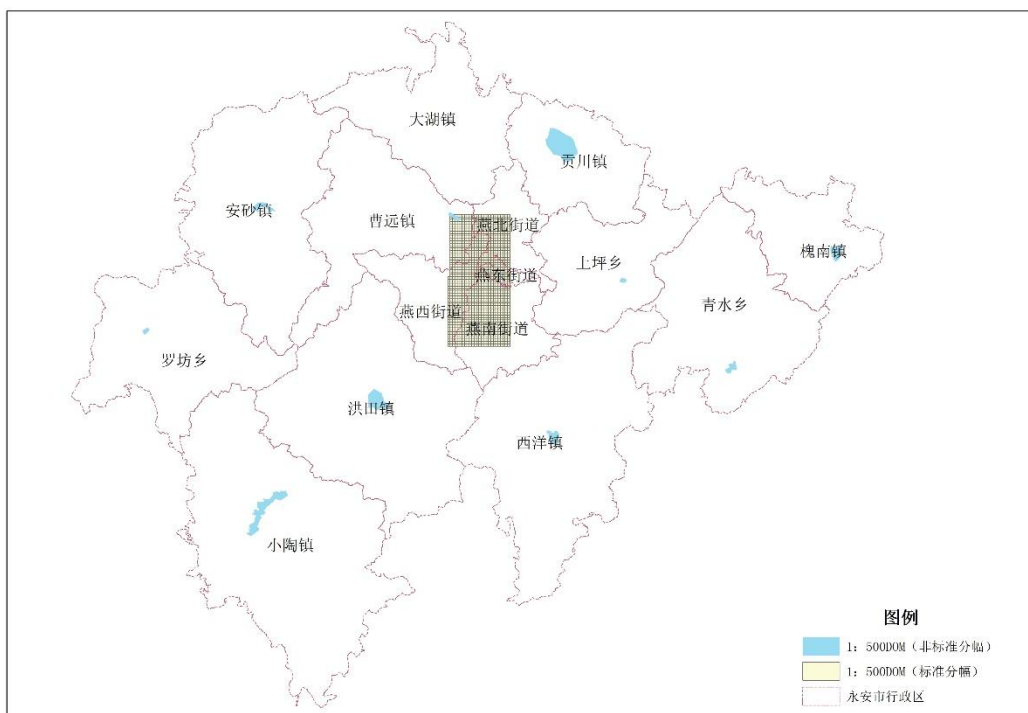
## 数字线划图（MDB 格式）分布情况



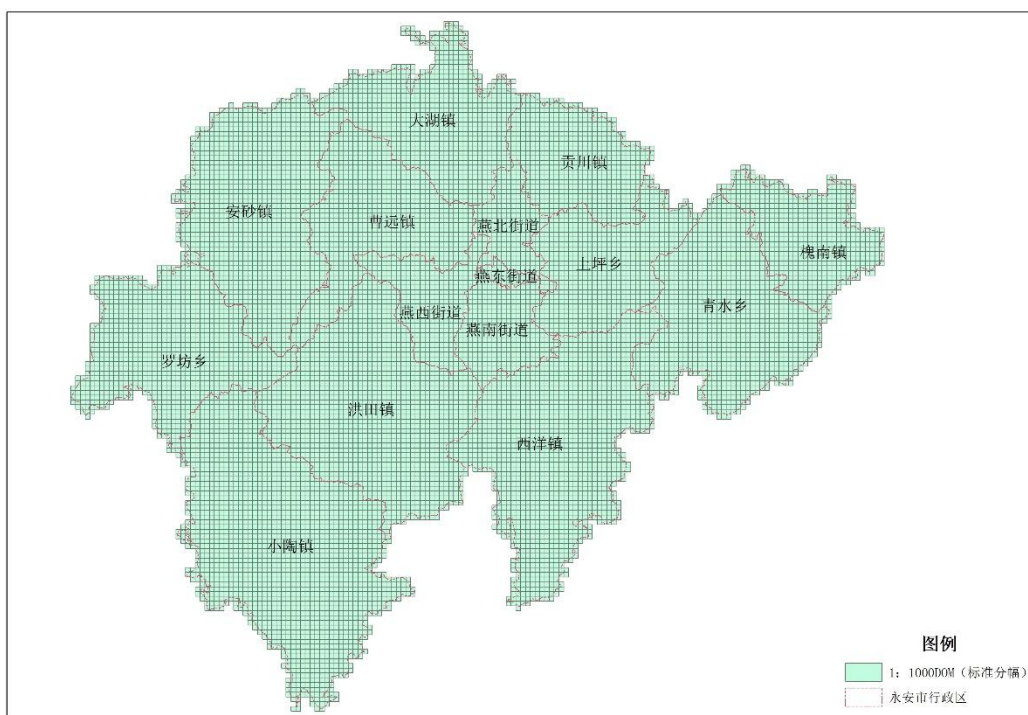
## 数字高程模型（DEM）分布情况



## 数字正射影像 1:500 (DOM) 分布情况



## 数字正射影像 1:1000 (DOM) 分布情况



## 二、非涉密测绘地理信息成果

成果分类	成果名称	范围	现势性	服务方式	备注
地理信息 公共服务 平台服务 (天地 图·永安)	矢量电子 地图	城区	2023	依申请	数据服务
	影像电子 地图	全市	2023	依申请	数据服务
	地名兴趣 点	集镇及城 区	2024	依申请	数据服务

## 三、使用须知

1. 国家秘密测绘成果的提供和使用按照基础测绘成果管理有关规定，联系自然资源确权登记与测绘信息管理科进行申请领取，联系电话：0598-3832205。申请领取须准备相关材料，目录如下所示：

①涉密成果领用申请审批表、国家秘密基础测绘成果资料使用证明函、涉密测绘成果安全保密责任书、永安市基础地理信息成果使用协议（见附表1）

②项目合同书或合作协议

③工商注册证明（一般就是营业执照）

④申领人有效身份证件、授权委托书

2. 地理信息公共服务平台数据以在线服务方式提供，互联网网址：  
<http://110.83.230.33:8010/map/>

3. 非涉密数据成果领用、查阅联系局自然资源确权登记与测绘信息管理科办理相关手续，联系电话：0598-3832205

特此公告

永安市自然资源局  
2024年11月25日